

La hora que debes usar no es la que marca el reloj. Resta al horario oficial dos horas en horario de verano y una en horario de invierno.

Las horas marcadas son según el horario propio del Sol para cada lugar, que puede diferir una o dos horas del horario oficial.



Planisferio utilizable para cualquier punto situado entre 35° y 45° de latitud Norte (válido en especial para toda la península Ibérica).


EL PLANISFERIO DE EUROCOSMOS
V.01

En www.eurocosmos.net encontrarás actividades, concursos y consejos relativos a este planisferio. También te ofrecemos nuevos mapas para combinar.

INSTRUCCIONES DE USO

- 1.- Introducir el disco de las estrellas y constelaciones dentro de esta pieza de manera que por la ventana elíptica central se vea parte del mapa.
- 2.- Girar el disco hasta que coincida el mes con la hora en que se quiera conocer la posición de las estrellas.
- 3.- Tener en cuenta que las horas señaladas son según el horario propio del Sol en cada lugar (Tiempo Solar Medio). Para el centro de la península ibérica habría que restar dos horas a la hora oficial mientras se use el horario de verano o una hora si se está con el horario de invierno. La diferencia en otras zonas de la península ibérica será a lo sumo de media hora (Ver para más información) info@eurocosmos.net tlf. 902 012 147





EL PLANISFERIO DE EUROCOSMOS
www.eurocosmos.net